


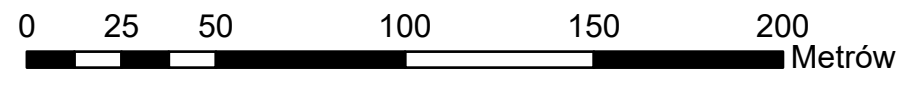
ZMIANA MIEJSCOWEGO PLANU ZAGOSPODAROWANIA PRZESTRZENNEGO GMINY ZATOR, DLA OBSZARU PALCZOWICE I SMOLICE



ZAŁĄCZNIK NR 1 DO UCHWAŁY NR
RADY MIEJSKIEJ W ZATORZE Z DNIA

KONSULTACJE SPOŁECZNE
KWIECIEŃ 2026

RYSUNEK ZMIANY PLANU
SKALA 1:2000



PUWG2000 - STREFA 6

OBOWIĄZUJĄCE USTALENIA ZMIANY PLANU

USTALENIA OGÓLNE

- granica obszaru objętego zmianą planu
- linie rozgraniczające tereny o różnym przeznaczeniu lub różnych zasadach zagospodarowania

PRZEZNACZENIA TERENÓW

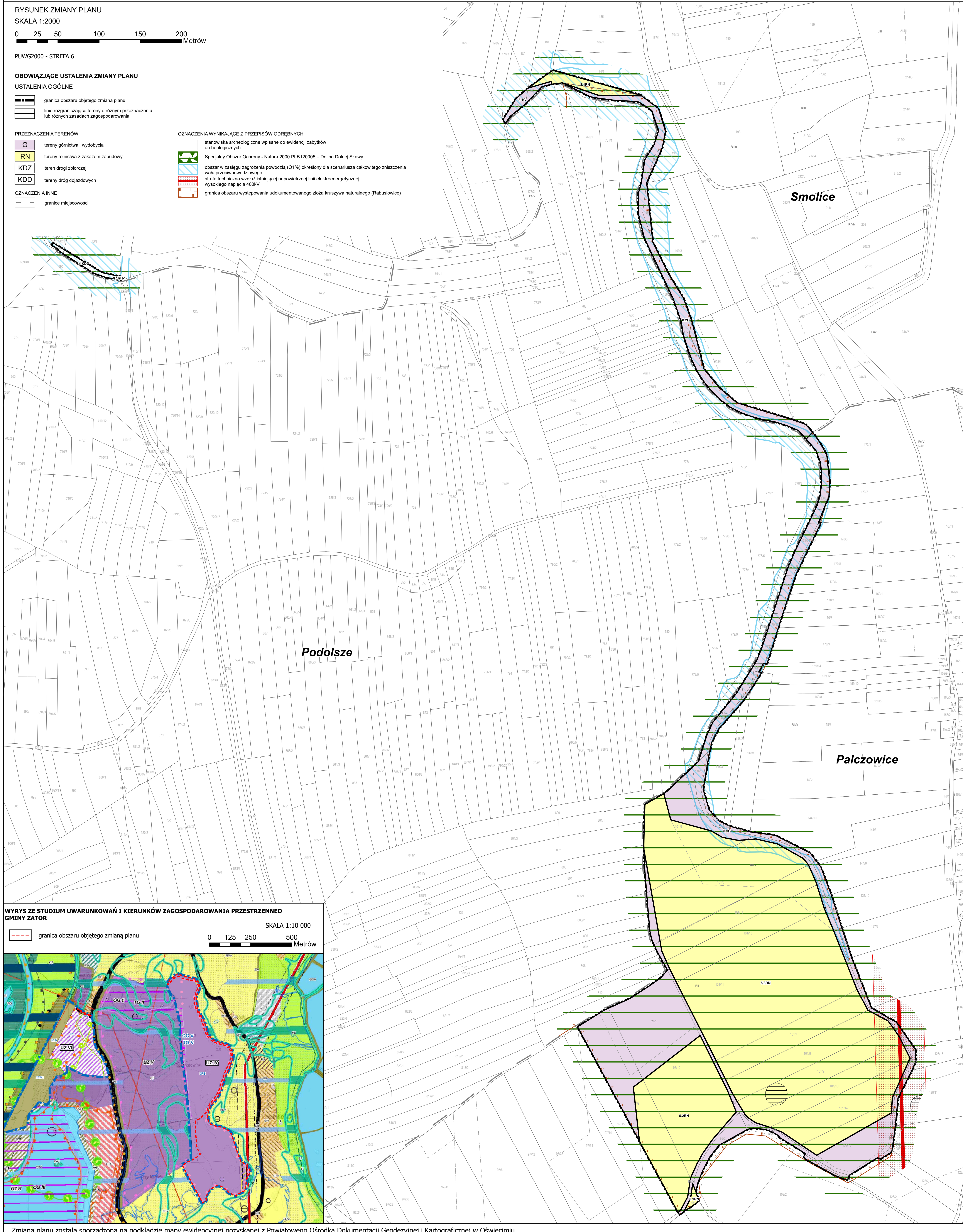
- G tereny górnictwa i wydobywania
- RN tereny rolnictwa z zakazem zabudowy
- KDZ teren drogi zbiorczej
- KDD teren drogi dojazdowych

OZNACZENIA INNE

- granice miejscowości

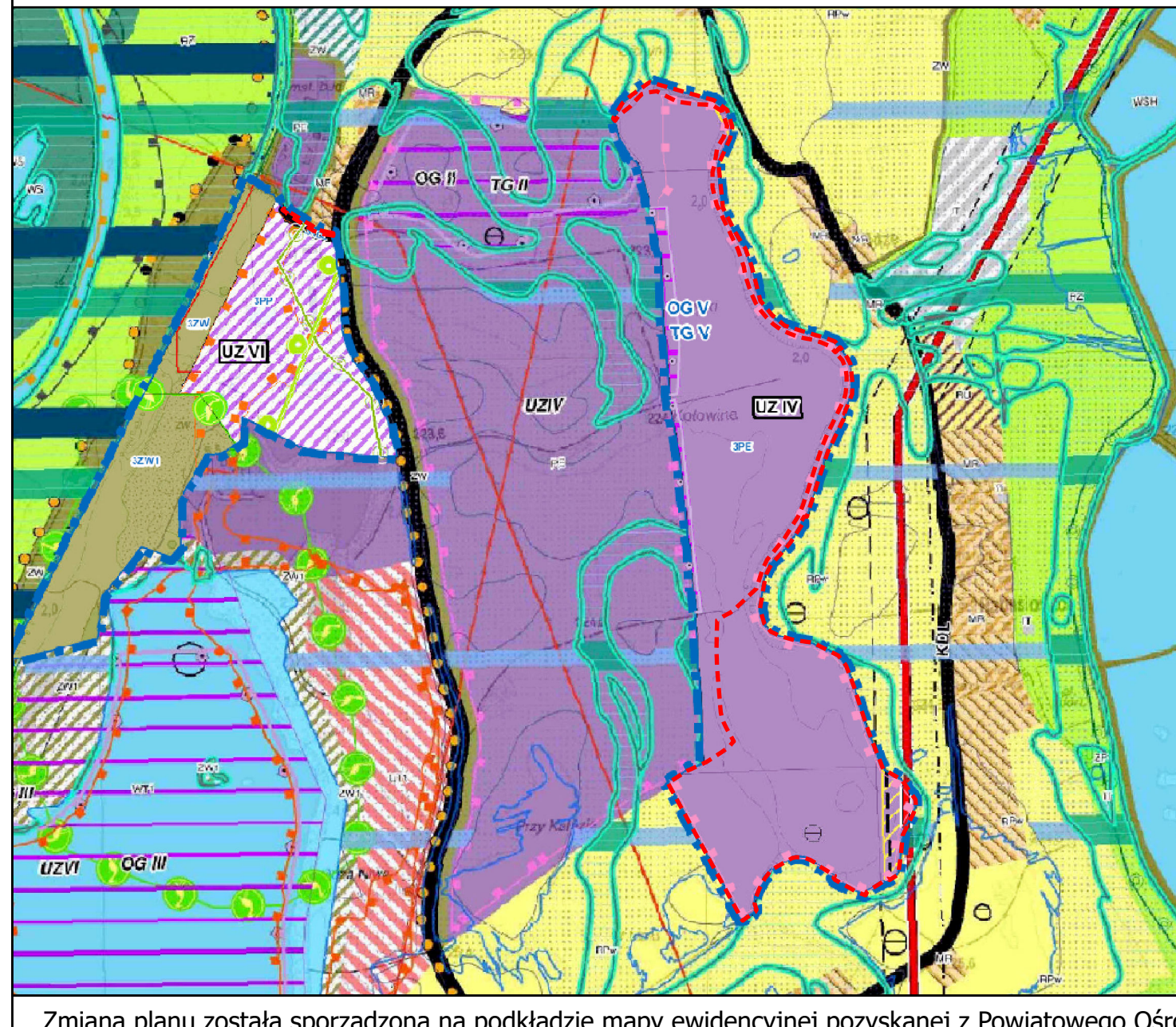
OZNACZENIA WYNIKAJĄCE Z PRZEPISÓW ODREBNYCH

- stanowiska archeologiczne wpisane do ewidencji zabytków archeologicznych
- Specjalny Obszar Ochrony - Natura 2000 PLB120005 - Dolina Dolnej Skawy
- obszar w zasięgu zagrożenia powodzią (Q1%) określony dla scenariusza całkowitego zniszczenia wału przeciwpowodziowego
- strefa techniczna wzdłuż istniejącej napowietrznej linii elektroenergetycznej wysokiego napięcia 400kV
- granica obszaru występowania udokumentowanego złoża kruszywa naturalnego (Rabusiuwice)



WYRYS ZE STUDIUM UWARUNKOWAŃ I KIERUNKÓW ZAGOSPODAROWANIA PRZESTRZENNEGO GMINY ZATOR

SKALA 1:10 000
0 125 250 500 Metrów



Zmiana planu została sporządzona na podkładzie mapy ewidencyjnej pozyskanej z Powiatowego Ośrodka Dokumentacji Geodezyjnej i Kartograficznej w Oświęcimiu