

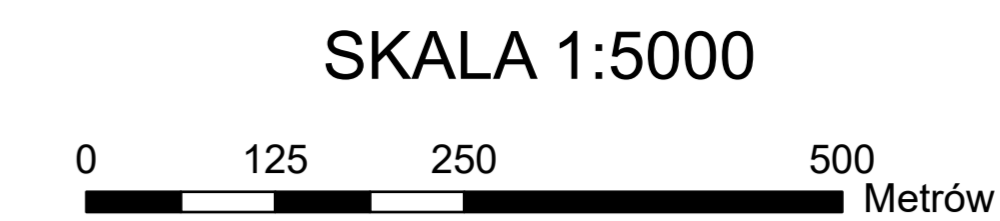


# ZMIANA MIEJSCOWEGO PLANU ZAGOSPODAROWANIA PRZESTRZENNEGO GMINY ZATOR DLA OBSZARU PODOLSZE

## PROGNOZA ODDZIAŁYWANIA NA ŚRODOWISKO

	ZMIANA MIEJSCOWEGO PLANU ZAGOSPODAROWANIA PRZESTRZENNEGO GMINY ZATOR DLA OBSZARU PODOLSZE PROGNOZA ODDZIAŁYWANIA NA ŚRODOWISKO	
	WYŁOŻENIE DO WGLĄDU PUBLICZNEGO - kwiecień 2020	skala 1 : 5 000
Główny projektant: mgr Wiktor Głowacki - główny projektant, ustrawienia nr KT-246	Zespół projektowy: mgr Wiktor Głowacki, mgr Jacek Komenda, mgr Magdalena Zaleska, dr inż. Irena Morawska	
Opracowanie graficzne: dr inż. Irena Morawska	INSTYTUT ROZWOJU MIAST I REGIONÓW  03-728 Warszawa ul. Targowa 45 30-015 Kraków ul. Cieszyńska 2 Tel.: sekretariat: (12) 634 29 53, Fax: (12) 633 94 06, e-mail: sekretariat@irmir.pl	



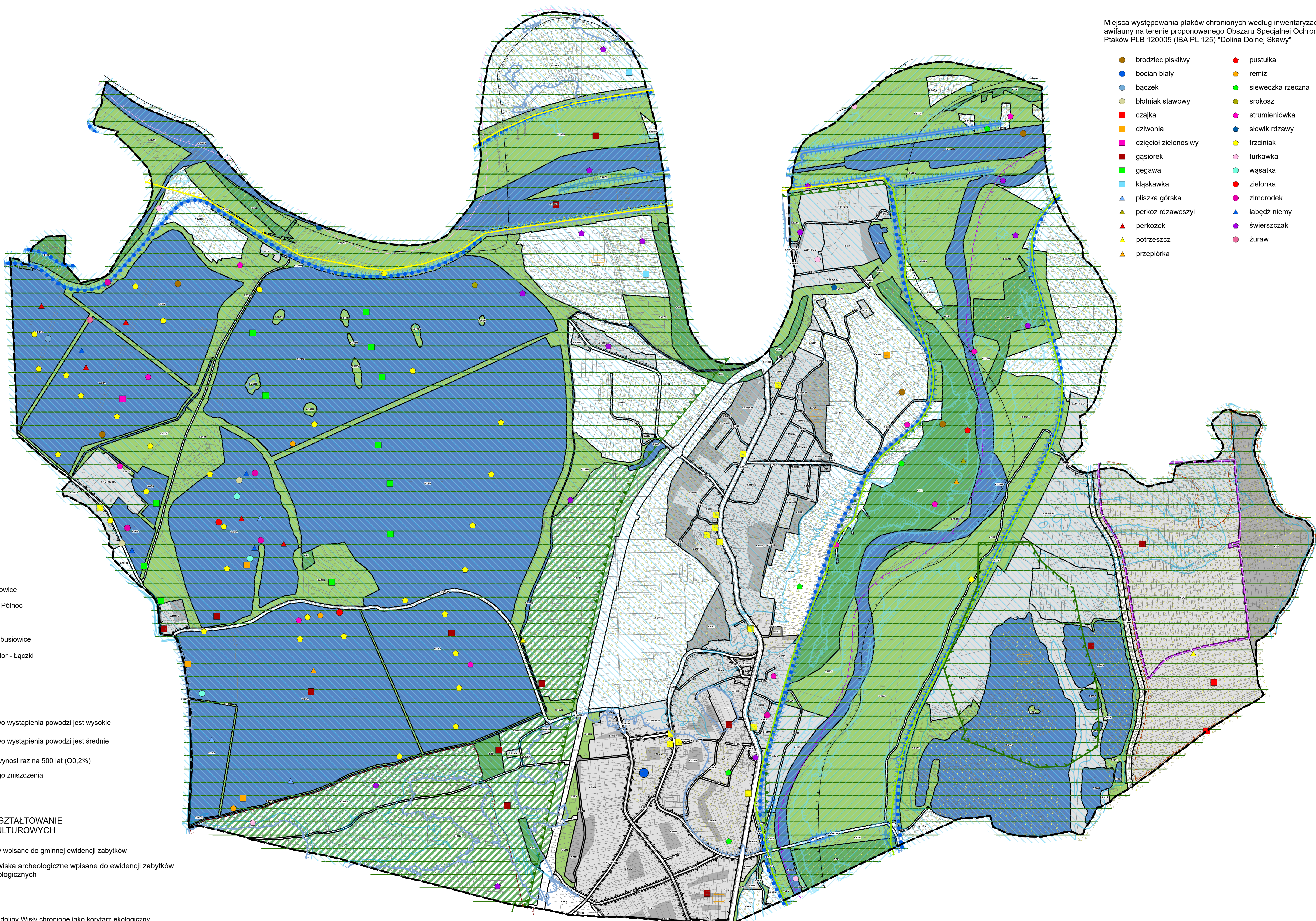
- SYMBOLE IDENTYFIKACYJNE TERENÓW WYDZIELONYCH LINIAMI ROZGRANICZAJĄCYMI**
- MN tereny zabudowy mieszkaniowej jednorodzinnej
  - MN-U tereny zabudowy mieszkaniowej jednorodzinnej lub usługowej
  - U tereny usług
  - UT-US-RA tereny usług turystyki lub sportu i rekreacji lub akwakultury i obsługi rybactwa
  - US tereny usług sportu i rekreacji
  - PP-PS-U tereny produkcji przemysłowej lub składów i magazynów lub usług
  - G tereny górnictwa i wydobywania
  - KDG tereny dróg głównych
  - KDG tereny dróg zbiorczych
  - KDD tereny dróg dojazdowych
  - KR tereny komunikacji drogowej wewnętrznej
  - IK tereny kanalizacji
  - RN tereny rolnictwa z zakazem zabudowy
  - RN-L tereny rolnictwa z zakazem zabudowy lub lasu
  - RZ tereny zabudowy związanej z rolnictwem
  - RZP tereny produkcji w gospodarstwach rolnych, hodowlanych, ogrodniczych
  - RA tereny akwakultury i obsługi rybactwa
  - WS tereny wód powierzchniowych śródlądowych
  - L tereny lasu
  - ZN tereny zieleni naturalnej
  - N teren niesklasyfikowany

- SKUTKI USTALEŃ PROJEKTU PLANU**
- tereny przeznaczone do zainwestowania w obowiązującym miejscowym planie zagospodarowania przestrzennego
  - tereny przeznaczone do zainwestowania w projekcie planu
  - tereny przeznaczone do zainwestowania w projekcie planu na glebach I-III klasy bonitacyjnej

- ELEMENTY CHARAKTERYSTYKI ŚRODOWISKA PRZYRODNICZEGO**
- zieleni nieurzędzona
  - lasy i zadrzewienia
  - tereny dolesień
  - wody powierzchniowe
  - granica obszaru występowania udokumentowanego złoża węgla kamiennego Spytkowice
  - granica obszaru występowania udokumentowanego złoża węgla kamiennego Wisła-Północ
  - granica obszaru występowania udokumentowanego złoża węgla kamiennego Zator
  - granica obszaru występowania udokumentowanego złoża kruszywa naturalnego Rabusiovice
  - granica obszaru występowania udokumentowanego złoża kruszywa naturalnego Zator - Łączki
  - granica obszaru górniczego Rabusiovice 3
  - granica terenu górniczego Rabusiovice 3
  - obszar szczególnego zagrożenia powodzią
  - granica obszaru szczególnego zagrożenia powodzią, na którym prawdopodobieństwo wystąpienia powodzi jest wysokie i wynosi raz na 10 lat (Q10%)
  - granica obszaru szczególnego zagrożenia powodzią, na którym prawdopodobieństwo wystąpienia powodzi jest średnie i wynosi raz na 100 lat (Q1%)
  - granica obszaru, na którym prawdopodobieństwo wystąpienia powodzi jest niskie i wynosi raz na 500 lat (Q0,2%)
  - obszar w zasięgu zagrożenia powodzią (Q1%) określony dla scenariusza całkowitego zniszczenia wału przeciwpowodziowego
  - wały przeciwpowodziowe

- OZNACZENIA INNE**
- granica obszaru objętego planem
  - linie rozgraniczające tereny o różnym przeznaczeniu lub różnych zasadach zagospodarowania
  - nieprzekraczalne linie zabudowy

- OCHRONA I KSZTAŁTOWANIE ŚRODOWISKA PRZYRODNICZEGO**
- Specjalny Obszar Ochrony - Natura 2000 PLB120005 - Dolina Dolnej Skawy
  - strefa ochrony Słepowrona
  - tereny doliny Wisły chronione jako korytarz ekologiczny, tereny stawów chronione jako ostoje dzikich ptaków
  - tereny doliny Skawy chronione jako korytarz ekologiczny, tereny stawów chronione jako ostoje dzikich ptaków



Miejsca występowania ptaków chronionych według inwentaryzacji awifauny na terenie proponowanego Obszaru Specjalnej Ochrony Ptaków PLB 120005 (IBA PL 125) "Dolina Dolnej Skawy"

- brodziec piskliwy
- bocian biały
- bączek
- błotniak stawowy
- czajka
- dziwonia
- dzięcioł zielonosiwy
- gąsiorek
- gęgawa
- kłaskawka
- pliszka górska
- perkoz rdzawoszyi
- perkozek
- potrzęszc
- przepiórka
- pustułka
- remiz
- sieweczka rzeczna
- srokosz
- strumieniówka
- słowik rdzawy
- trzciniak
- turkawka
- wąsotka
- zielonka
- zimorodek
- łabędź niemy
- świerszczak
- żuraw